

Traject 13, Voie Bleue Mâcon - Chalon

De Voie Bleue is de (toekomstig) 215 km lange fietsroute die de Saône volgt van Mâcon tot Talnay. In deze gids volgen we het 69 km lange stuk tussen Mâcon en Chalon-sur-Saône, waarvan inmiddels de eerste 34 km tot Tournus als gladde voie verte zijn aangelegd en bewegwijzerd. Tussen Tournus en Chalon fietsen we een niet bewegwijzerde, provisorische route over verkeersluwe wegen.

Omstreeks het jaar 180 na Christus kwam St. Valerius uit Klein-Azië om de bevolking van deze regio te bekeren. Op een heuvel boven **Tournus** stierf hij de martelaarsdood, waarna op de plaats van zijn graf een heiligdom verrees, dat uitgroeide tot een abdij. In 875 arriveerden monniken uit Noirmoutiers, die al decennia door Frankrijk zwierven na te zijn gevlucht voor de voortdurende invallen van de Noormannen aan de westkust. Zij voerden de relieken van de Heilige Philibert met zich mee, de stichter van Jumièges die in 684 te Noirmoutiers was overleden. Karel de Kale droeg de abdij aan de monniken over, waarna deze uitgroeide tot een van de belangrijkste romaanse kloostercomplexen van Europa. Na een Hongaarse invasie in 937 werd de abdij in brand gestoken en trokken de monniken zich enkele jaren later terug in de abdij van Pourcains in de Auvergne. In 949 werden ze echter door het concilie opgeroepen terug te keren naar Tournus en werd de herbouw en verdere uitbreiding voortgezet. **De Abbaye St. Philibert** werd in de daarop volgende eeuwen nog meermaals beschadigd en weer hersteld. Zo

was er in 1562 een plundering door de Hugenoten. Omdat de abdijkerk in 1790 tot parochiekerk werd getransformeerd ontsnapte deze uiteindelijk aan de totale verwoesting.



Tournus, Abbaye St. Philibert

De façade van de abdijkerk, gemetseld met stenen die in de 10e en 11e eeuw werden uitgehouwen, is sober en oogt als een vestingwerk. Het voorportaal is met vier enorme pilaren en hoge gewelven buitengewoon indrukwekkend. Ook het middenschip van de kerk uit de 11e eeuw is kaal en heeft magnifieke pijlers. Het oudste deel van de kerk is de crypte die uit het einde van de 10e eeuw stamt. Naast de kerk zijn grote delen van de abdij fraai behouden zoals de enorme refter uit de 12e eeuw. Van de kruisgang uit de 11e eeuw is helaas alleen de noordelijke galerij bewaard.

Tournus telt nog drie romaanse kerkgebouwen. Op 100 meter van de abdij staat de **Sint Valeriuskerk** met zijn prachtig verweerde romaans portaal. De kerk werd tussen 1008 en 1028 door abt Bernier van het Philibertusklooster gebouwd ter ere van Valerius, de martelaar van Tournus. Tussen 1913 en 1950 bood de kerk onderdak aan een bioscoop, tegenwoordig is het verhuurd aan een antiquair. Ook de St. Madeleine kerk uit de 12e eeuw en de St. Laurentiuskapel uit de tweede helft van de 10e eeuw zijn bezienswaardig.

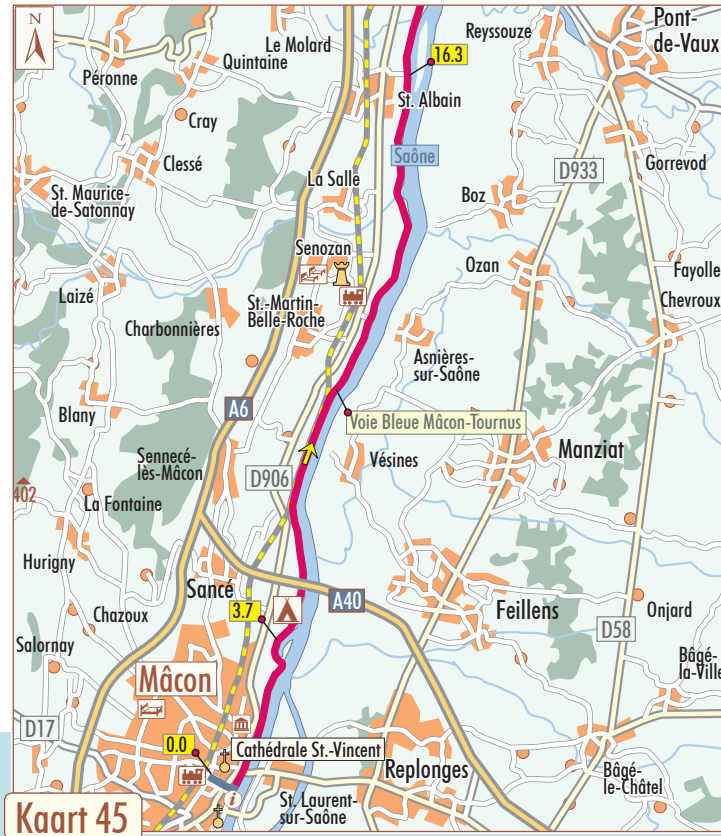
Het **Hôtel Dieu** is het oude hospitaal dat tot 1982 dienst deed en nu als museum in gebruik is. Opmerkelijk zijn de in lange rijen opgestelde eikenhouten bedden en de voormalige apothekerskamer met 300 aardewerken potten. In een andere deel van het gebouw is het Musée Greuze ondergebracht dat gewijd is aan de gelijknamige schilder die leefde van 1725 tot 1805.

Musée du Vélo Michel Grezard is het levenswerk van een voormalige slager. Met meer dan 200 fietsen op 600 vierkante meter, is dit het grootste aan de fiets gewijde museum van Frankrijk.

Restauranttip Met liefst vier restaurants met een Michelinster doet Tournus de gastronomen watertanden: Aux Terrasses, Le Meulien, Greuze en Quartier Gourmand. Geen ster, maar wel een uitstekende en betaalbare traditionele keuken heeft Le Fenelon, in de gelijknamige straat vlakbij de abdij.



Tournus, Eglise St. Valerien



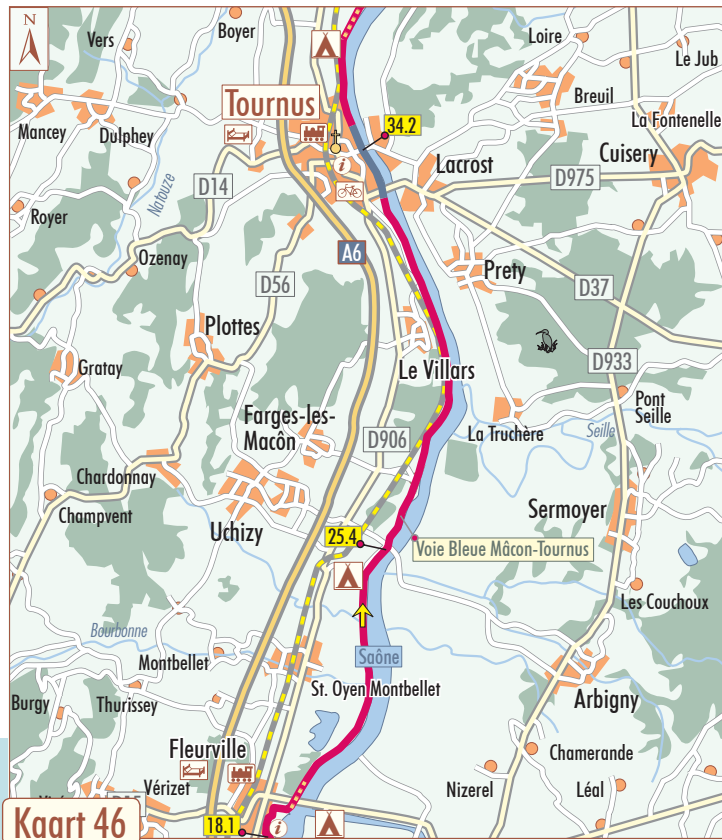
Kaart 45

Traject 13, Voie Bleue Mâcon - Chalon

- 0.0 station Mâcon →, rotonde ↑ <Voie Bleue
Stopl ↑ naar de kade
- 0.7 ← en de fietsbordjes volgen
- 3.1 ← en om de haven heen
- 3.7 einde haven ↗ [*← en vervolgens → is naar ▲*]
- 16.3 [*← is naar St. Albain ■*]



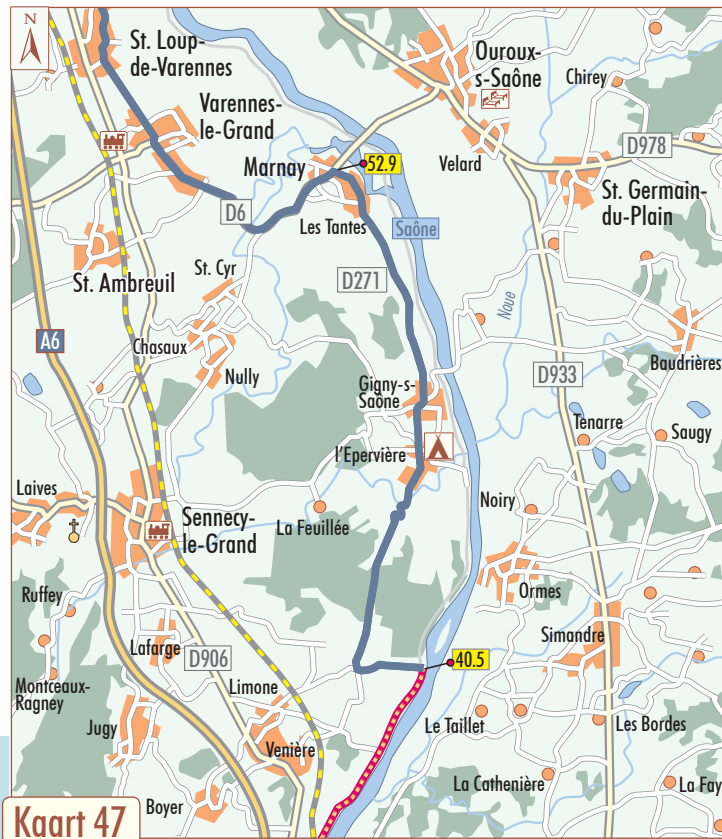
onder de brug door in Mâcon



- 18.1 Efp **Fleurville** ←, [langs ⓘ]
- 18.8 → [← is naar Fleurville 🚲]
- 19.3 Ew ← (er volgt 800 meter onverhard)
- 24.6 [langs ▲ Interntional d'Uchizy]
- 33.1 ⬆️ ↑ **Tournus**
- 34.2 Kr bij brug ↑ [← voor centrum, abdij en 🚲 🏰] na 300m ↗️ (Quai de la Marine) [↑ voor ▲]



fietzen van het fietsmuseum in Tournus langs de voie bleue

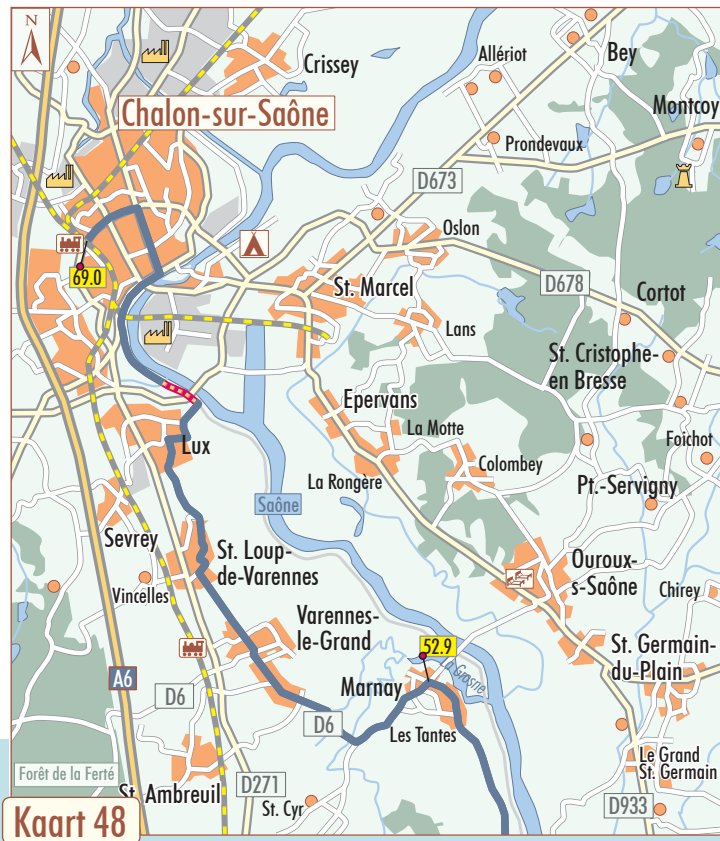


Kaart 47

- 36.6 ↑ en onverharde weg volgen
 40.5 ← * en na 1400m op Kr →
 (↑ voor liefhebbers van onverharde jaagpaden; zie de licht grijze lijn op de kaart. Er kan helemaal tot Chalon worden doorgefietst, maar de kwaliteit is wisselend. Af te raden na flinke regenval!)
- 46.6 Kr in **l'Épervière** ↑ [→ voor ▲]
 47.5 Ew in **Gigny-sur-Saône** → en na 200m ←
 52.9 Kr in **Marnay** ← en D6 volgen
 57.7 **Varennes-le-Grand** ↑ (Rue du 8 Mai 1945) ↘



langs de oevers van de Saône



Kaart 48

- 59.6 Ew bij kerk ↗ <Lux
- 62.4 bij stopbord → <Chemin du Fontenoy, na 400m ↖
- 63.4 Ew → <Port Guillot de doodlopende weg in
- 63.9 Ew bij Saône ←, verderop ⤴ ↑ en onverharde weg volgen
(verderop langs afzetting voor auto's, wegdek zeer slecht)
- 64.8 asfaltweg ↑ en weg, verderop Fp langs Saône volgen (2x ⤴)
- 67.7 ← <Centre Ville [langs Place de l'Hotel de Ville 🏠]
- 68.2 ← <Gare SNCF (fietsers op de busbaan!) zie ook kaart 40!
- 69.0 einde traject voor het station



brocante in Tournus